


Upphävande av detaljplan Högvreten, DP 424, på fastigheterna Högvreten 1:2, 1:3, 1:5 och 1:6



Yta där detaljplan 424 upphävs

Sammanställning av planbestämmelser i DP 424:

Gränser

- Planområdesgräns
- Användningsgräns
- Egenskapsgräns

Användning av allmän platsmark med enskilt huvudmannaskap

- Park eller plantering

Användning av kvartersmark

- BF Bostadsändamål, fristående hus

Egenskapsbestämmelser för kvartersmark

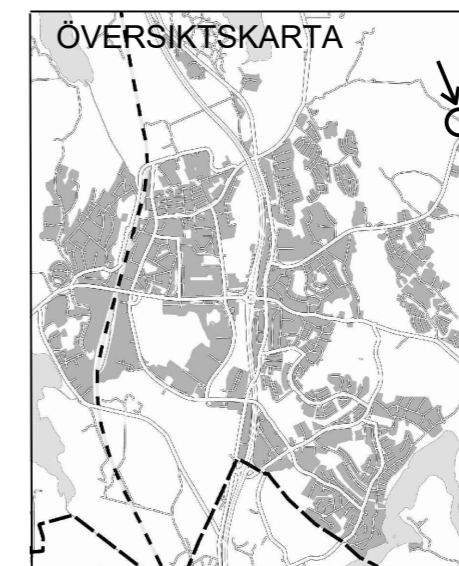
- Område som ej får bebyggas
- I Bebyggelse i högst en våning
- Utfartsförbud

Inom byggnadsplaneområdet får icke uppföras byggnad, vars användande påkallar anläggandet av avloppsledningar.

På med BF betecknat område får tomplats inte ges mindre areal än 2000 kvm.

På tomplats inom BF betecknat område får bebyggelse inte uppta större areal än 60 kvm.

Huvudbyggnad får inte inrymma mer än en lägenhet. I gårdsbyggnad får bostad ej inredas.



ANTAGANDEHANDLING
2020-10-27

Upphävande av gällande plan inom delar av
Detaljplan Högvreten

Upplands Väsby kommun

Plankarta för upphävande

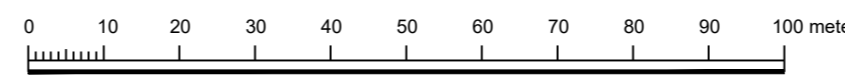
Detaljplanen är upprättad av kontoret för samhällsbyggnad augusti 2020

Lena Nordenlöw
Planchef/ stadsarkitekt

Hanna Fürstenberg Danielson
Planarkitekt, konsult



Skala: 1:1000, A2



PLANPROCESSEN

| BN = BYGGNADSNÄMNDEN | KS = KOMMUNSTYRELSEN | KF = KOMMUNFULLMÄKTIGE | MPU = MILJÖ- OCH PLANUTSKOTTET |
|----------------------|----------------------|------------------------|--------------------------------|
| | | | |
| UPPDRAG MPU | PROGRAMUTREDNING | BESLUT MPU | GODKÄNNANDE KS |
| 2019-06-26 | 2020-06-26 | 2020-08-31 | 2020-09-28 |
| | | | |
| SKISS OCH UTREDNING | BESLUT MPU | SAMRÅD | (BESLUT) MPU |
| | | | |
| (GRANSKNING) | GODKÄN MPU | ANTAGANDE KS | EV ÖVERKL. |
| | | | |
| LAGA KRAFT | | | |

KARTDATA

UTDRAG UR PRIMÄRKARTA
2020-06-10
MÄTKLASS II
KOORDINATSYSTEM I PLAN: SWEREF 99
I HÖJD: RH2000

BETECKNINGAR

- FASTIGHETSGRÄNS
- HÄCK
- STAKET
- SLÄNT
- DIKE
- VÄG
- NIVÅKURVOR
- BYGGNADER
- REGISTRERNUMMER FÖR FASTIGHET
- AVVÄGD GATUHÖJD
- FORNLÄMNING STENSTRÄNG
- GA:2 GEMENSAMHETSANLÄGGNING

Rasterbilder: K:\AOARK\Uppdrag HAN1110090132_Arbeitsmaterial\Detailplan01_Samrådshandling\Plankarta\kommunlogga.bmp
 K:\AOARK\Uppdrag HAN1110090132_Arbeitsmaterial\Detailplan01_Samrådshandling\Plankarta\Orientingskarta.jpg
 K:\AOARK\Uppdrag HAN1110090132_Arbeitsmaterial\Detailplan01_Samrådshandling\Plankarta\Planprocess_final_hel_svarst.png
 A:\rei\ritning: .\3\Högvreten op 4.23_4.24 mm_mocaineo.dwg