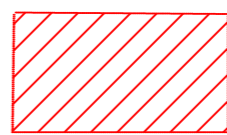


Upphävande av detaljplan Högvreten, DP 424, på fastigheterna Högvreten 1:2, 1:3, 1:5 och 1:6



 Yta där detaljplan 424 upphävs

Sammanställning av planbestämmelser i DP 424:

Gränser
 - - - - - Planområdesgräns
 - · - · - · Användningsgräns
 - - - - - Egenskapsgräns

Användning av allmän platsmark med enskilt huvudmannaskap
 Park eller plantering

Användning av kvartersmark
 BF Bostadsändamål, fristående hus

Egenskapsbestämmelser för kvartersmark
 Område som ej får bebyggas
 I Bebyggelse i högst en våning
 Utfartsförbud

Inom byggnadsplaneområdet får icke uppföras byggnad, vars användande påkallar anläggandet av avloppsledning.

På med BF betecknat område får tomtplats inte ges mindre areal än 2000 kvm.

På tomplats inom BF betecknat område får bebyggelse inte uppta större areal än 60 kvm.

Huvudbyggnad får inte inrymma mer än en lägenhet. I gårdsbyggnad får bostad ej inredas.



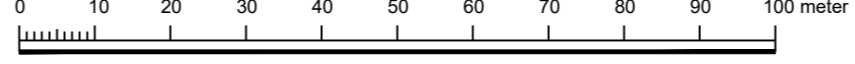
SAMRÅDSHANDLING
2020-08-13













Upphävande av gällande plan inom delar av
Detaljplan Högvreten
 Upplands Väsby kommun




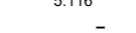
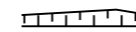
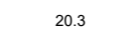


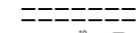
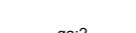


Plankarta för upphävande
 Detaljplanen är upprättad av kontoret för samhällsbyggnad augusti 2020

Lena Nordenlöw Planchef/ stadsarkitekt
 Hanna Fürstenberg Danielson Planarkitekt, konsult



Skala: 1:1000, A2 

PLANPROCESSEN											
BN = BYGGNADSNÄMNDEN			KS = KOMMUNSTYRELSEN			KF = KOMMUNFULLMÄKTIGE			MPU = MILJÖ- OCH PLANUTSKOTTET		
											
UPPDRAG MPU	PROGRAMUTREDNING	BESLUT MPU	SAMRÅD	GÖDKÄNNANDE KS	UPPDRAG MPU	SKISS OCH UTREDNING	BESLUT MPU	SAMRÅD	(BESLUT) MPU	(GRANSKNING) MPU	GÖDKÄNNANDE KS
					2019-06-26		2020-xx-xx	2020-xx-xx	2020-xx-xx		

KARTDATA		BETECKNINGAR	
UTDRAG UR PRIMÄRKARTA 2020-06-10	MÄTKLASS II KOORDINATSYSTEM I PLAN: SWEREF 99 I HÖJD: RH2000	 FASTIGHETSGRÄNS	 BYGGNADER
		 HÄCK	 REGISTRERNUMMER FÖR FASTIGHET
		 STAKET	 AVVÄGD GATUHÖJD
		 SLÄNT	 FORNLÄMNING STENSTRÄNG
		 DIKE	 GEMENSAMHETSANLÄGGNING
		 VÄG	
		 NIVÅKURVOR	

Rasterbilder: K:\AOARK\Uppdrag HAN1110090132_Arbeitsmaterial\Detailplan01_Samrådshandling\Plankarta\kommunlogga.bmp
 K:\AOARK\Uppdrag HAN1110090132_Arbeitsmaterial\Detailplan01_Samrådshandling\Plankarta\Orientingskarta.jpg
 K:\AOARK\Uppdrag HAN1110090132_Arbeitsmaterial\Detailplan01_Samrådshandling\Plankarta\Planprocess_final_hel_svar_t.png
 A:\rei\ritning: .\3\Högvreten op 4.2_4.24 mm_mocaineo.dwg