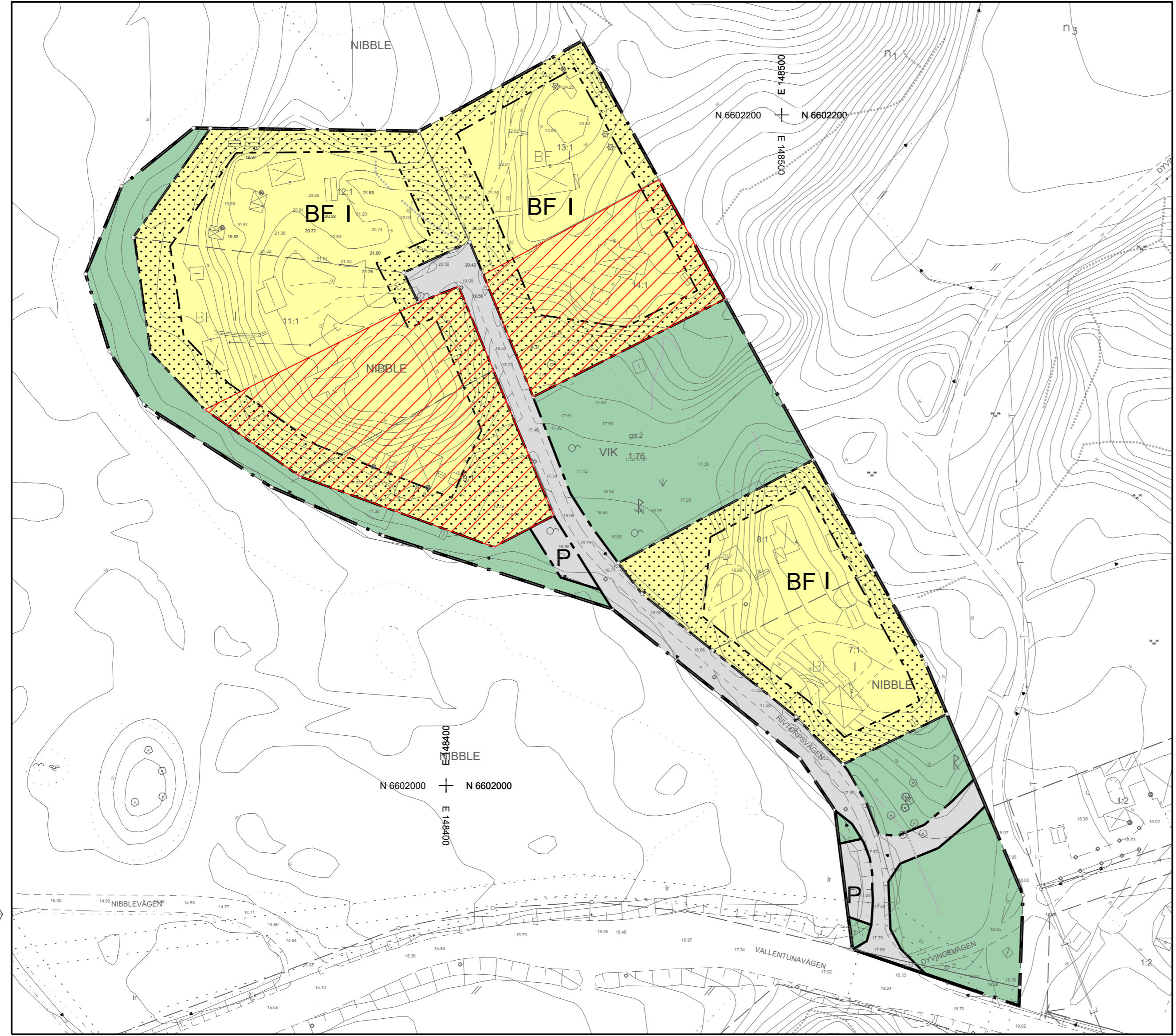



Rasterbilder: K:\AOARK\Uppdrag HAN1110090132_Arbeitsmaterial\Detailplan01_Samrådshandling\Planarkarta\kommunlogga.bmp
 K:\AOARK\Uppdrag HAN1110090132_Arbeitsmaterial\Detailplan01_Samrådshandling\Planarkarta\Orientingskarta.jpg
 K:\AOARK\Uppdrag HAN1110090132_Arbeitsmaterial\Detailplan01_Samrådshandling\Planarkarta\Planprocess_final_hel_svalt.png






Upphävande av detaljplan Nibble, DP 423,
 på fastigheterna Nibble 9:1, Nibble 10:1 och Nibble 14:1


 Yta där detaljplan 423 upphävs

Sammanställning av planbestämmelser i DP 423:

Gränser
 - - - - - Planområdesgräns
 - - - - - Användningsgräns
 - - - - - Egenskapsgräns

Användning av allmän platsmark med enskilt huvudmannaskap
 Park eller plantering
 Väg, allmänplats
 Parkeringsplats

Användning av kvartersmark
 Bostadsändamål, fristående hus

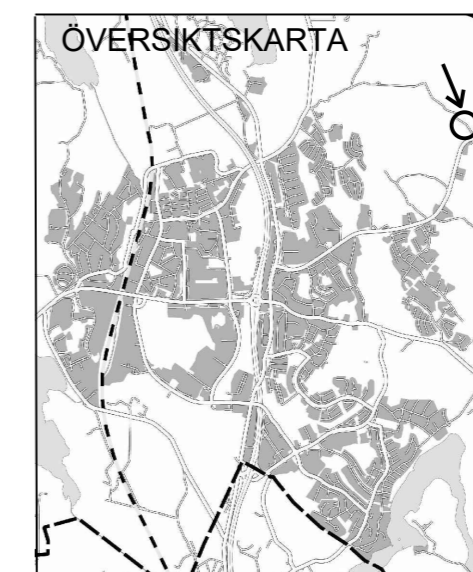
Egenskapsbestämmelser för kvartersmark
 Område som ej får bebyggas
 I Bebyggelse i högst en våning

Inom byggnadsplaneområdet får icke uppföras byggnad, vars användande påkallar anläggandet av avloppsledningar.

På med BF betecknat område får tomplats inte ges mindre areal än 2000 kvm.

På tomplats inom BF betecknat område får bebyggelse inte uppta större areal än 60 kvm.

Huvudbyggnad får inte inrymma mer än en lägenhet. I gårdsbyggnad får bostad ej inredas.



ANTAGANDEHANDLING
 2020-10-27

Upphävande av gällande plan inom delar av Detaljplan Nibble

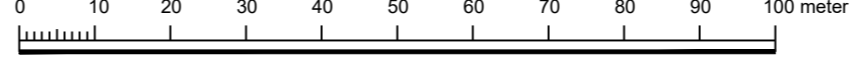
Upplands Väsby kommun











Plankarta för upphävande

Detaljplanen är upprättad av kontoret för samhällsbyggnad augusti 2020

Lena Nordenlöw
 Planchef/ stadsarkitekt




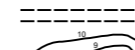





Hanna Fürstenberg Danielson
 Planarkitekt, konsult

Skala: 1:1000, A2 

PLANPROCESSEN									
BN = BYGGNADSNÄMNDEN		KS = KOMMUNSTYRELSEN		KF = KOMMUNFULLMÄKTIGE		MPU = MILJÖ- OCH PLANUTSKOTTET			
									
UPPDRAG MPU	PROGRAM UTVECKLING	BESLUT MPU	SAMRÅD	GÖDKÄNNANDE KS	UPPDRAG MPU	SKISS O UTREDNING	BESLUT MPU	SAMRÅD	(BESLUT) MPU
					2019-06-26		2020-08-26	2020-08-31 2020-09-29	

KARTDATA

UTDRAG UR PRIMÄRKARTA
 2020-06-10
 MÄTKLASS II
 KOORDINATSYSTEM I PLAN: SWEREF 99
 I HÖJD: RH2000

BETECKNINGAR	
	FASTIGHETSGRÄNS
	HÄCK
	STAKET
	SLÄNT
	DIKE
	VÄG
	NIVÅKURVOR
	BYGGNADER
5:116	REGISTERNUMMER FÖR FASTIGHET
20.3	AVVÄGD GATUHÖJD
	FORN LÄMNING STENSTRÄNG
ga:2	GEMENSAMHETSANLÄGGNING